








Fietsroute langs bloeiende tulpenvelden
VLEDDER (40 KM)  = tulpenvelden

- Start bij de Middenweg Vledder Middenweg 4 Vledder
- Ga linksaf en neem de tweede weg rechts (PW Jansenlaan) 
- Neem de tweede weg linksaf (Jan van der Veenweg) 
- T-splitsing rechtsaf (Oostvierdeparten)
- Eerste weg rechtsaf (Werkhorstlaan)
- Volg deze weg tot op fietsknooppunt 43
- Op fietsknooppunt 43 volg 27
- Op fietsknooppunt 27 volg 24 
- Op fietsknooppunt 24 volg 35
- Op fietsknooppunt 35 volg 33
- Op fietsknooppunt 33 volg 37 
- Op fietsknooppunt 37 volg 75
- Op fietsknooppunt 75 volg 77
- Op fietsknooppunt 77 volg 3
- Op fietsknooppunt 3 volg 32
- Op fietsknooppunt 32 volg 31 
- Op fietsknooppunt 31 volg 41 
- Op fietsknooppunt 41 volg 29
- Op fietsknooppunt 29 volg 72 maar ga recht door de Bovenweg op
- T-splitsing rechtsaf (Schipslootweg)
- Eerste kruising rechtsaf (van Helomaweg)
- Ronde rechtsaf en volg 72
- Op fietsknooppunt 72 volg 71
- Op fietsknooppunt 71 volg 47
- Op fietsknooppunt 47 volg 49
- Op fietsknooppunt 49 volg 48
- Op fietsknooppunt 48 ga linksaf (Middenweg)



De route is ook te volgen via de app [Route.nl/Routiq](https://www.route.nl/)
Nummer: 5117997

