













AUTOROUTE TULPENPRACHT 2024



58 KM | 12 TULPENVELDEN | VAN BEILEN NAAR WAPSE

- Start bij de Tulpenpluktuin Drenthe (Brunstingerveld 16 Beilen) 
- Met de pluktuin aan de rechterzijde begint u te rijden
- T-splitsing linksaf (Brunstingerveld 12,14,14a) 
- 1ste weg rechtsaf
- 1ste weg rechtsaf (Brunstingerveld)
- 1ste weg rechtsaf (Brunstingerveld 12, 14,14a, 16a, 18 ,20) 
- 1ste weg linksaf (Brunstingerveld 16, 16a,18)
- Ga over de brug recht door richting Eemster
- 1ste weg linksaf (Sliekenweg)
- T-splitsing rechtsaf ('n Acterenkamp)
- T-splitsing rechtsaf (Lheebroek) richting Lhee/Dwingeloo
- Rechts aanhouden (Lheebroek)
- Links aanhouden(Lheebroekerweg)
- Kruising oversteken recht door (Lhee)
- In Lhee volg doorgaand verkeer en ga daarna de 1ste weg linksaf (Lhee 80 t/m 103)
- 1ste weg rechtsaf (Lhee)
- 2de weg rechtsaf (Lhee) 
- Einde weg linksaf en direct weer linksaf (Esweg)

Kijktip: Ga rechtsaf en je komt op de Brink in Dwingeloo, waar je kunt genieten van een heerlijk terrasje!


- T-splitsing linksaf richting Ansen (Westeinde)
- Weg volgen tot aan de ophaalbrug (Wittelterbrug) ga over de brug rechtsaf en direct weer linksaf richting Wittelte
- 2de weg rechtsaf (Meester Broerweg) 
- Links aanhouden (Meester Broerweg) 
- T-splitsing linksaf (Wittelterweg)
- 1ste weg rechtsaf (Noordswegje)
- T-splitsing linksaf (Steenwijkerweg) 
- Kruising rechtsaf (Wapserveenseweg) 
- In de dorpskern Wapserveen (bij het blauwe naambord) de 1ste weg linksaf (Schipslootweg)
- Rechtsaf (Bovenweg 5, 6, 7 en 8) 
- Rechtsaf (Schipslootweg 5a, 6 en 7)
- Kruising rechtsaf (van Helomaweg)
- Rotonde Recht door (van Helomaweg)
- 1ste weg linksaf (Heerendijk) 
- 1ste weg rechtsaf (Moerhoven)
- T-splitsing rechtsaf (Hoofdweg gaat over in Majoor van Swietenlaan en Burgemeester Wynoldyweg)
- Volg in de bocht de borden richting Wapserveen
- Als je de dorpskern van Frederiksoord uitrijdt ga je de eerste weg linksaf (ME v/d Meulenweg)
- In de dorpskern van Vledder houd rechts aan richting Wapse-Diever
- T-splitsing linksaf richting centrum (Wapservedijk)

Kijktip: in Vledder vind je ook gezellige horecagegelegenheden!

- Op de brink rechtsaf richting Doldersum weg gaat over in Solweg 
- Al je weer uit de dorpskern van Vledder rijdt neem dan de 1ste weg rechts (Madeweg)
- 1ste weg rechtsaf (Heidemaatsweg)
- Einde weg linksaf (Wapservedijk)
- 2de weg rechtsaf (Bareldsweg) de weg gaat over in Ten Have en De Kamp 

Kijktip: op Ten Have 21 vind je een leuke boerderijwinkel

Kijktip: aan de Kamp vind je Plukplezier, een bloemenpluktuin

- 2de kruising linksaf (Ten Darperweg)
- 1ste weg rechtsaf (Brinkstede)
- 1ste weg linksaf (Veenhuizerweg)
- Einde weg rechtsaf en direct weer linksaf (Smitstede) en u bent aan het einde van de route 

Kijktip: Ga nog een klein stukje rechtsaf en je komt bij de Wapservedijk