











## Fietsroute Pioenenrozevelden Drenthe

2021

± 17/27 km



Start op knooppunt 93 op de Brink in Dwingeloo

- Ga richting Planetron en volg 82/88 de weg gaat over in een fietspad links van de weg.
  - Op kruising Drift/Esweg linksaf de Esweg op
  - 1<sup>ste</sup> weg rechts en direct weer rechts 
  - 1<sup>ste</sup> weg links (Bokkebunstweg) 
  - Bij paddestoel 24993/001 linksaf
  - 1<sup>ste</sup> weg rechts (Lhee)
  - 1<sup>ste</sup> weg links (Lhee)
  - Kruising met de Spieregerweg oversteken richting Lheebroek (Lheebroekerweg) 
  - 1<sup>ste</sup> weg links (de Vennen)
  - 1<sup>ste</sup> weg rechts (Holtien)(fietspad) 
  - Op knooppunt 94 volg 73  maar op kruising met de Vorrelvenen ga linksaf.
  - 1<sup>ste</sup> weg links (Boterveen5 t/m 13) 
  - Einde weg rechts
  - 1<sup>ste</sup> weg links richting Leggeloo en volg 94  maar ga op t-splitsing bij huisnummer 17 rechtsaf
  - Weg volgen en bij paddestoel 24958 links richting Dwingeloo
  - Volg 93
  - (voor de 16 km route volgt u 93 tot op de brink in Dwingeloo)
- (± 26 km)
- Voor 26 km route maar ga direct na de rotonde rechts richting Batinge fietspaadje volgen.
  - t-splitsing rechts en volg 78
  - op knooppunt 78 ga rechtdoor
  - bij paddestoel 24963 ga links richting Ruinen en volg 99 
  - op knooppunt 99 → 84 → 86 → 83 maar op knooppunt 88 gaat u linksaf
  - bij bord rustpunt linksaf
  - op vijfsprong rechtdoor verhard pad op
  - 1<sup>ste</sup> kruising rechts 
  - Volg deze weg tot in het dorp en u bent weer bij de start