





Autoroute Pioenrozen Drenthe 2023 70 km




Start op de brink in Dwingeloo bij Hotel Wesseling, Brink 26 Dwingeloo

- Ga richting Het Planetron.
- Op Kruising met Esweg ga linksaf de Esweg op. 
- 2^{de} weg rechts (Lheeweg).
- 1^{ste} weg rechts richting Lhee80 t/m 103.
- 1^{ste} weg rechts.
- 4^{de} weg rechts (Poolweg).
- 1^{ste} weg links (Esweg).
- T-splitsing links richting Ansen.  
- Nadat u over de Dwingelerstroom gekomen bent ga de 1^{ste} weg links (Witteltermade)
- Rechts aanhouden en langs het water blijven rijden.
- Ga over de 2^{de} Uffelterbrug linksaf en direct weer rechts richting Uffelte.
- 2^{de} weg rechts (Zuidstraat).
- T-splitsing linksaf richting Holtingerzand.
- 1^{ste} weg rechts (Holtweg). 
- 1^{ste} weg rechts (Vegerakkersweg).
- T-splitsing links (Postweg).
- 1^{ste} weg rechts (Weg achter de Es).
- T-splitsing links (Rijksweg).
- T-splitsing links richting Wittelte.
- 1^{ste} weg links (De Broeken).
- Kruising links (Wapserveenseweg).
- Na het bord Wapserveen de 1^{ste} weg rechts (Oosterbutenweg)
- T-splitsing links Oosterbutenweg vervolgen
- T-splitsing rechts (Wapserrhouwenweg).
- 1^{ste} weg rechts (Wapserrauwen).
- T-splitsing rechts (Ten Have).
- Kruising links (Soerte).
- T-splitsingrechts (Ten Darperweg).
- Rotonde rechtdoor richting Dwingeloo.
- 1^{ste} weg links (Dwingelerdijk).
- 1^{ste} weg links (Juliana Bernhardtweg).
- 1^{ste} weg rechts (Leggeloo).
- T-splitsing links (Leggeloo).
- 1^{ste} weg rechts (Leggeloo).
- T-splitsing links (Leggeloo)
- 1^{ste} weg rechts (Boterveen 1 t/m 3)



- T-splitsing links (Eemster).
- Kruising links richting Geeuwenbrug.
- 1^{ste} weg rechts (Boterveen 20 en 21).
- T-splitsing rechts (De Vorrelvenen).
- T-splitsing links (Beilervaart).
- T-splitsing rechts (Vaartweg)
- Volg de weg langs het wateren ga over de derde brug (Leembrug) rechtdoor (Leemdijk).
- Kruising links (Veldhuizenweg)
- T-splitsing links (Bosweg)
- T-splitsing links (Rijksweg)
- 1^{ste} brug (PH-brug) oversteken en rechtsaf langs het kanaal rijden totdat u in Geeuwenbrug bent.
- Bij de Geeuwenbrug gaat u links (Tolweg).
- 1^{ste} weg links (Koekoeksweg)*.
- Volg deze weg en u komt uit bij de pioenenkraam van Maatschap Joling.



*De Koekoekweg gaat over in zandpad deze is doorgaans met mooi weer goed begaanbaar. Bij slecht weer adviseren we u om te keren.

T-splitsing rechts (Tolweg), voor de brug rechts (Venesluis) en dan de derde weg rechts (Achter de Bargaen) te nemen.

Onderweg zijn er meerdere mogelijkheden om wat lekkers te kopen bij de aanliggende horeca gelegenheden!!

