





DRENTSE BLOEMBOLLENTELERS NODIGEN U UIT!



Fietsroute langs bloeiende tulpenvelden Tulpenpluktuin-Beilen-Zwiggelte-Hijken 2022

Lengte 34.4 km

Routebeschrijving

- Start Tulpenpluktuin Drenthe, Brunstingerveld 16 Beilen
- Op fietsknooppunt 36 volg 38 
- Op fietsknooppunt 38 volg 39
- Op knooppunt 39 volg 1 maar ga na het viaduct de 1^{ste} weg links (Schapendrift) en ga direct weer links
- T-splitsing rechts, blijf betonnen pad volgen.
- Bij Sporthal Drenthe Hal linksaf (Eursingerweg)
- Op fietsknooppunt 1 volg 48
- Op fietsknooppunt 48 volg 49
- Op fietsknooppunt 49 volg 19
- Op fietsknooppunt 19 volg 11
- Op knooppunt 11 volg de Hoofdstraat  tot aan het Oranjekanaal en ga linksaf langs het kanaal (Oranjekanaal Z.Z.) 
- Bij paddestoel 23395 richting Westerbork
- Bij paddestoel 23192 richting Beilen
- Bij paddestoel 24943 richting Beilen
- 2^{de} weg rechts Klatering 28 t/m 37D
- T-splitsing rechts
- Volg Eursing tot aan het Oranjekanaal en ga linksaf richting Hijken (rood fietspad)
- Einde fietspad rechtsaf
- Na het viaduct direct linksaf (de Lotten)
- Einde weg rechts (Beilerstraat)
- In Hijken links aanhouden Dorpsstraat
- Op fietsknooppunt 4 volg 2 maar ga over de brug direct linksaf (Oranjekanaal N.Z.) 
- Ga bij paddestoel 23225/001 over de boogbrug en ga rechts (Oranjekanaal Z.Z.)
- Bij paddestoel 23227 links en volg 7 
- Op fietsknooppunt 7 volg 36

