

DRENTSE BLOEMBOLLENTELERS NODIGEN U UIT!





Fietsroute langs bloeiende tulpenvelden



Vledder-Vledderveen 2022

Lengte 14.2 km

Routebeschrijving

- Start bij De Middenweg Vledder BV, Middenweg 4 Vledder
- Ga linksaf de Middenweg op 
- 1^{ste} fietspad linksaf
- Bij paddestoel 20569/001 richting Frederikoord

- Bij paddestoel 20092/001 rechts richting Vledderveen (Boergrup) 
- Kruising oversteken
- T-splitsing links
- Einde weg rechts (P W Jansenlaan)
- 1^{ste} weg rechts (Bosweg) gaat over in fietspad
- Op driesprong rechtsaf
- Op volgende driesprong volg 43
- Op fietsknooppunt 43 volg 27
- Op fietsknooppunt 27 volg 24
- Op fietsknooppunt 24 volg 35

- Op fietsknooppunt 35 volg 48 maar ANWB bord 147832 richting  Vledderveen
- Bij paddestoel 24602 linksaf richting Appelscha
- Bij paddestoel 25049 links het fietspad op en volg 25.
- Op fietsknooppunt 25 volg 48 maar ga bij ANWB bord 14781 richting  Vledderveen

